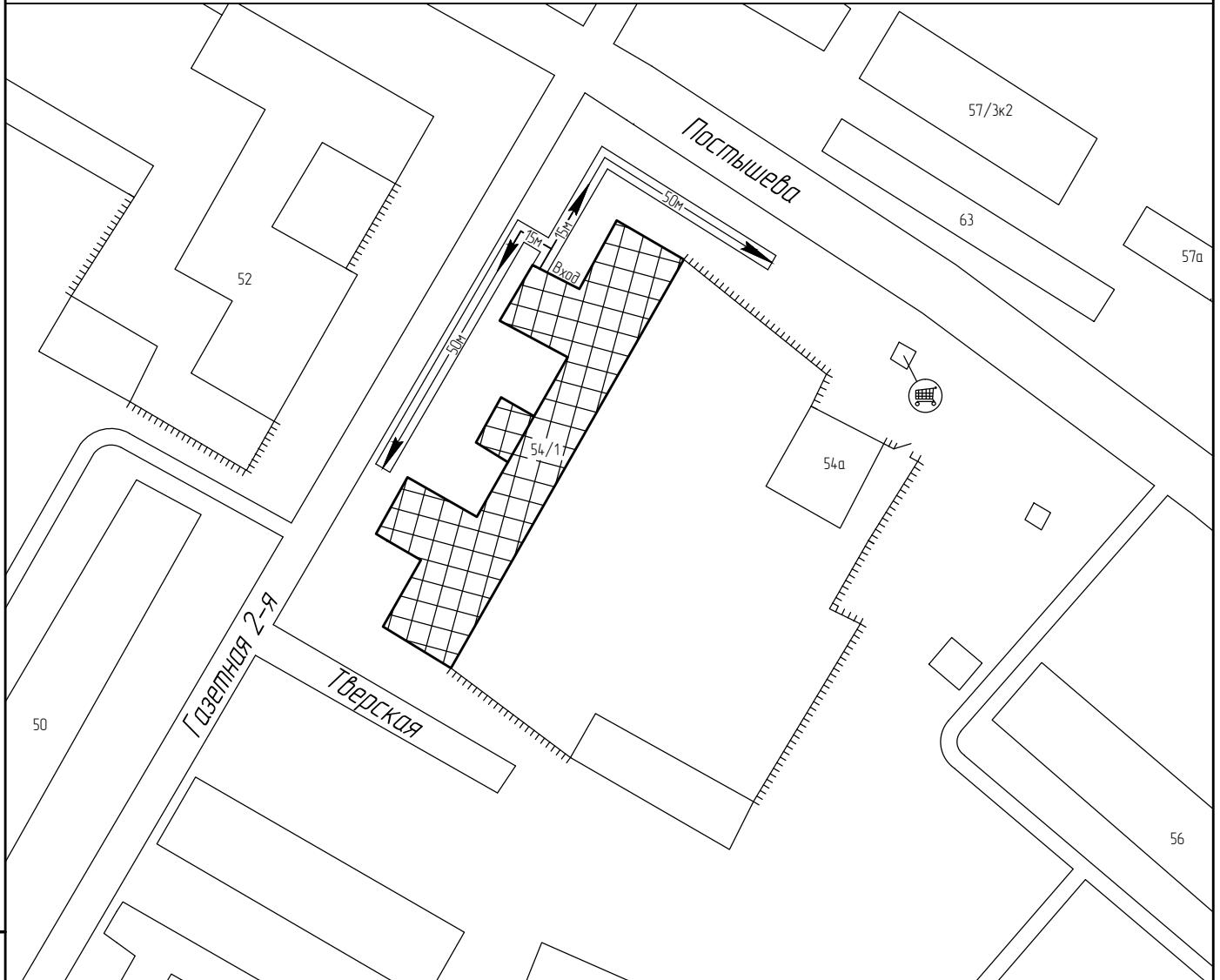


Схема прилегающей территории областного бюджетного
учреждения здравоохранения
«Ивановский областной наркологический диспансер»
по адресу: г.Иваново, ул. Постышева, д. 54/1 М1:1000



Условные обозначения:



Организации и объекты от которых
определяется расстояние



Объект торговли



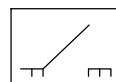
Объект общественного
питания



Окружающая застройка



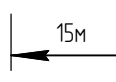
Ограждение прилегающей
территории



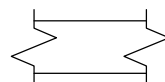
Ворота




Расстояние 50м.



Расстояние 15м.



Дороги, тротуары



Пешеходный переход

Дата

12.12.2016

Разработано

ИП Лебедев А.А.